

تم تحميل هذا الملف من موقع المناهج العمانية



الملف ملخص شرح مختصر لدرس مناخ الوطن العربي

[موقع المناهج](#) ← [المناهج العمانية](#) ← [الصف الخامس](#) ← [اجتماعيات](#) ← [الفصل الأول](#)

روابط مواقع التواصل الاجتماعي بحسب الصف الخامس



روابط مواد الصف الخامس على تلغرام

[الرياضيات](#)

[اللغة الانجليزية](#)

[اللغة العربية](#)

[التربية الاسلامية](#)

المزيد من الملفات بحسب الصف الخامس والمادة اجتماعيات في الفصل الأول

[امتحان وإجابة الأسئلة الرسمية للفصل الدراسي الأول الدور الأول 2017/2016](#)

1

[امتحان وإجابة الأسئلة التدريبية في محافظة شمال الباطنة للفصل الدراسي الأول الدور الأول 2017/2016](#)

2

[امتحان وإجابة الأسئلة الرسمية في محافظة الظاهرة للفصل الدراسي الأول الدور الثاني 2015/2016](#)

3

[امتحان وإجابة الأسئلة الرسمية في محافظة جنوب الشرقية للفصل الدراسي الأول الدور الثاني 2015/2016](#)

4

[امتحان وإجابة الأسئلة الرسمية في محافظة شمال الباطنة للفصل](#)

5

المزيد من الملفات بحسب الصف الخامس والمادة اجتماعيات في الفصل الأول

[الدراسي الأول الدور الأول 2015/2016](#)

٩

الوحدة الأولى : جغرافية الوطن العربي الطبيعية

- ١٠ الدرس الأول : موقع الوطن العربي
- ٢٠ الدرس الثاني : تضاريس الوطن العربي
- ٣٠ الدرس الثالث : مناخ الوطن العربي
- ٤٤ الدرس الرابع : الموارد الطبيعية في الوطن العربي

٥٧

الوحدة الثانية: عُمان قبيل الإسلام وحتى نهاية عصر الخلفاء الراشدين

- ٥٨ الدرس الأول : عُمان وشبه الجزيرة العربية قبيل الإسلام
- ٦٥ الدرس الثاني : مُدُن عُمانية في فترة ظهور الإسلام
- ٧١ الدرس الثالث : شخصيات عُمانية في عهد النبوة والخلافة الراشدة

٧٧

الوحدة الثالثة: العمل الاجتماعي في بلادي

- ٧٨ الدرس الأول : العمل الاجتماعي
- ٨٨ الدرس الثاني : مظاهر العمل الاجتماعي
- ٩٥ الدرس الثالث : مؤسسات العمل الاجتماعي

٥



الدراسات الاجتماعية

الفصل الدراسي الأول
الصف الخامس





الوحدة الثالثة

الدرس الثالث


مناخ الوطن العربي

اعداد

أ/ عبد النبي الفقى

قناة حمزة التعليمية

خاص بقناة حمزة التعليمية



اهداف الدرس:-

يتوقع من الطالب بعد دراسة هذا الدرس أن :-

- يميز بين مفهومي الطقس والمناخ

- يعدد العوامل المؤثرة في المناخ

- يقدر أهمية الاستماع الى النشرات الجوية

مناخ الوطن العربي


تتنوع حالة الجو في أرجاء الوطن العربي
حيث توجد أماكن شديدة الحرارة قليلة الأمطار
وأماكن معتدل فيها الحرارة وأخرى تسقط
عليها الأمطار بغزارة أحيانا
وذلك بسبب عدة من العوامل الطبيعية

العوامل المؤثرة على الطقس والمناخ

٣- القرب والبعد عن المسطحات المائية

س بم تفسر :- يهتم الناس بمعرفة حالة الجو بشكل مستمر

لأنه يؤثر على حياتهم وأنشطتهم اليومية
ويقوم العاملون والخبراء في الارصاد الجوية
برصد حالة الجو باستخدام عدد من الاجهزة الحديثة



تعد المديرية العامة
للأرصاد الجوية
بإهيئة العامة
للطيران المدني
الجهة المسؤولة
عن متابعة حالة
الجو
في سلطنة عمان




مفهوم الطقس والمناخ

المناخ	الطقس
<p>حالة الجو من حيث ظواهر المختلفة "</p> <p>حرارة - ضغط جوى - رطوبة- رياح - تساقط "</p> <p>في مكان معين في <u>فترة زمنية طويلة</u> " شهر - فصل - سنة</p>	<p>حالة الجو من حيث ظواهر المختلفة "</p> <p>حرارة - ضغط جوى - رطوبة- رياح - تساقط "</p> <p>في مكان معين في <u>فترة زمنية قصيرة</u> " ساعة - يوم - أسبوع</p>

ويمكن متابعة حالة الطقس من خلال وسائل الإعلام ووسائل التواصل الاجتماعي، وبعض تطبيقات الهواتف الذكية. ويوضح الشكل (١٦) حالة الطقس في سلطنة عُمان.





صحو



غائم جزئياً

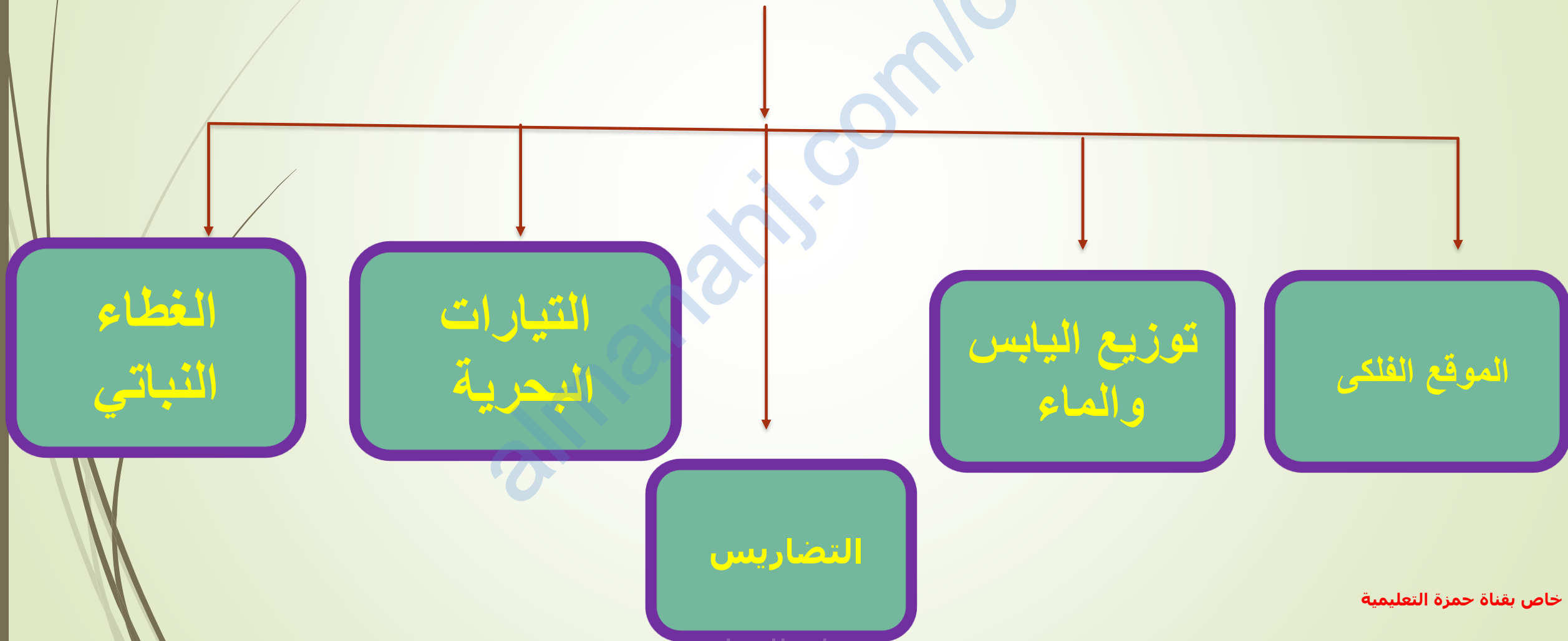


غائم كلياً



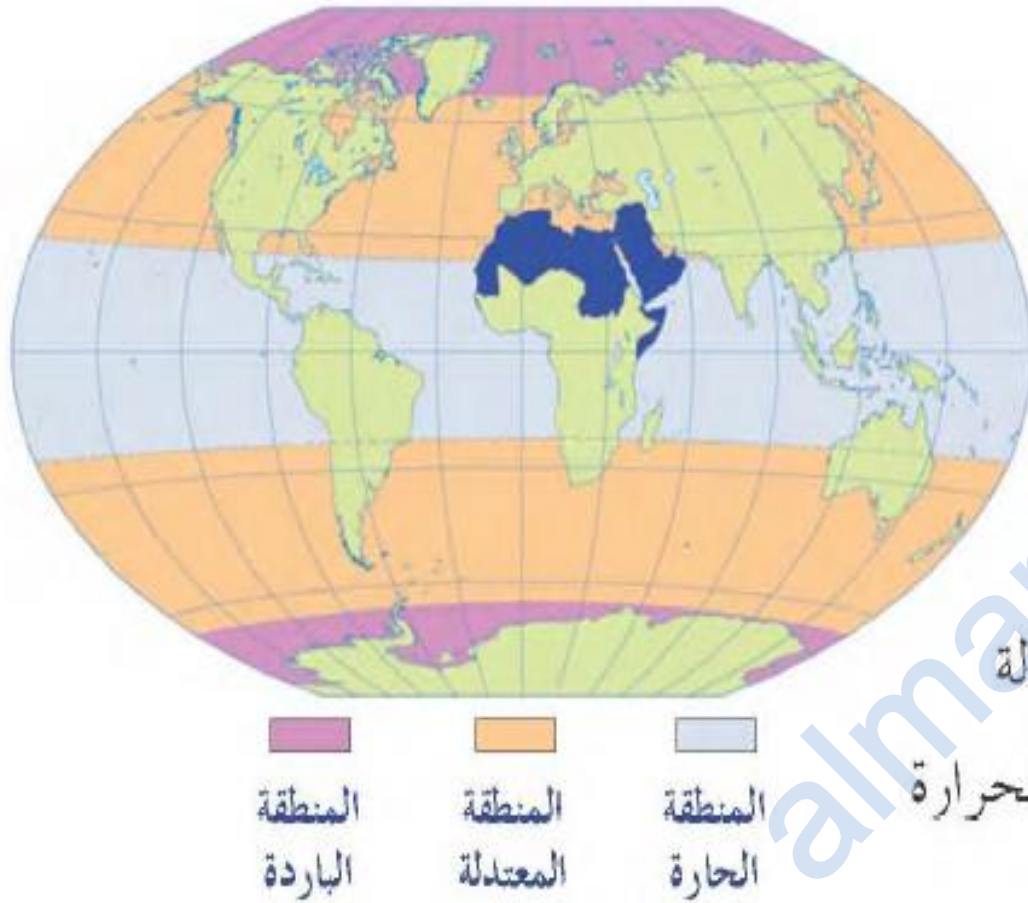
ممطر

العوامل المؤثرة في الطقس والمناخ



الموقع الفلكي

11

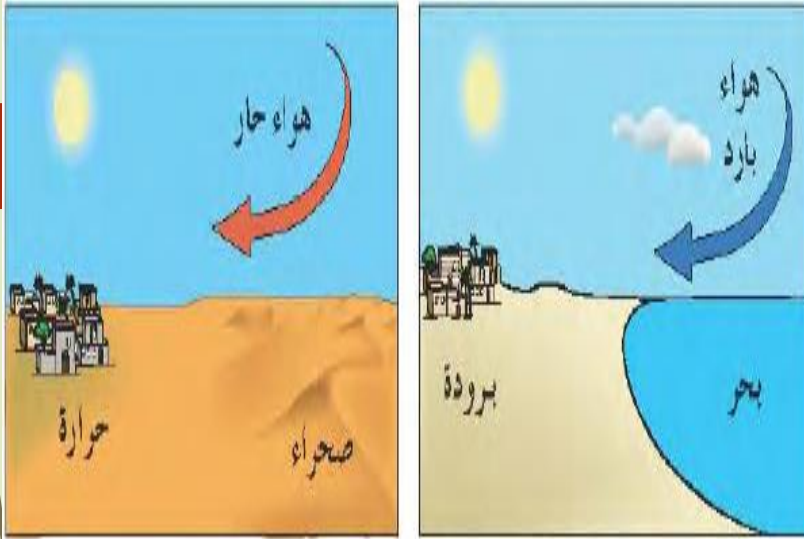


الشكل (١٧) أثر الموقع الفلكي على مناخ الوطن العربي

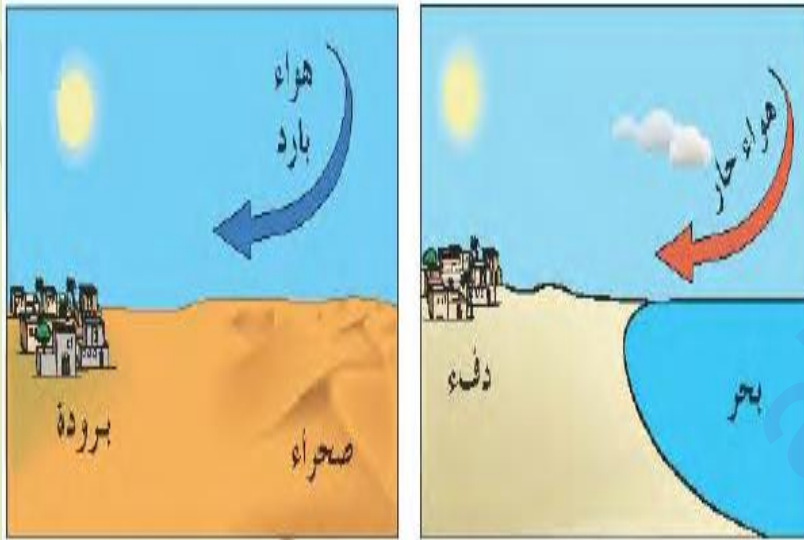
يمتد الوطن العربي بين دائرتي عرض ١٢ جنوباً و ٣٧,٥ شمالاً مما أدى الى وقوع منطقة واسعة في المناطق الحارة ومساحة أخرى في المناطق المعتدلة ونتيجة لذلك

تتباين درجات الحرارة والأمطار من مكان الى آخر في الوطن العربي

توزيع اليابس والماء



صيفاً

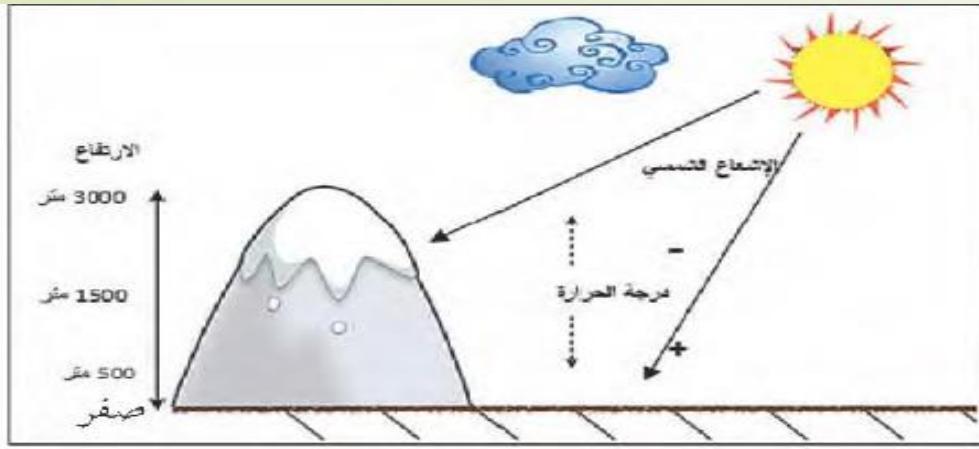


شتاءً

الشكل (١٨) أثر توزيع اليابس والماء على المناخ

يؤثر توزيع اليابس والماء في مناخ الوطن العربي فعلى سبيل المثال يساعد القرب من المسطحات المائية على تلطيف درجة حرارة الجو في المناطق الساحلية **صيفاً**

بينما تتميز المناطق البعيدة عن البحر بارتفاع درجة الحرارة



الشكل (١٩) أثر التضاريس على المناخ

التضاريس

س ١ :- ما المقصود بالتضاريس؟

التضاريس / شكل الأرض بين الارتفاع والانخفاض
تتناسب درجة الحرارة عكسياً مع الارتفاع عن سطح البحر
كلما ارتفعنا عن سطح البحر بمقدار (١٥٠ متراً) انخفضت درجة الحرارة بمقدار درجة سيليزية واحدة

تؤثر التضاريس في مناخ الوطن العربي

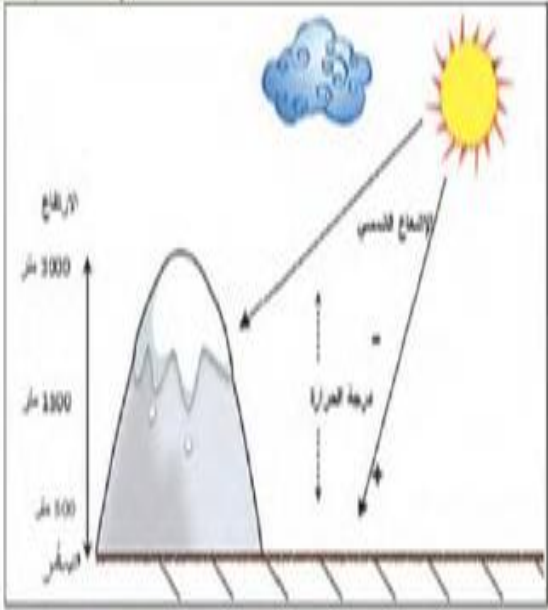


فإن المناطق المرتفعة
في فصل **الصيف** تكون معتدلة الحرارة
وهو ما يجعلها **جاذبية للسواح**
كما هو الحال في

الجبل الأخضر بسلطنة عمان

تتناسب درجة الحرارة **عكسيا** مع الارتفاع عن سطح البحر

كلما ارتفعنا عن سطح البحر بمقدار **(١٥٠ مترا)** انخفضت درجة الحرارة بمقدار درجة سيليزية واحدة




الشكل (١٩) أثر التضاريس على المناخ



أ- أكمل العبارات الآتية بما يناسبها:

١. تقع سلطنة عُمان في المنطقة (الحارة/المعتدلة) من العالم.
٢. تتميز المناطق الجبلية بأنها (أقل / أكثر) حرارة من المناطق السهلية.
٣. تتميز المناطق الساحلية صيفًا بأنها (أقل / أكثر) حرارة من المناطق الداخلية.

ب- بالاستعانة بالشكل (١٩)، أستنتج العلاقة بين درجة الحرارة والارتفاع عن مستوى سطح البحر.



تعمل النباتات على تلطيف الجو
بمنعها الاشعاع الشمسي من الاتصال المباشر
مع سطح الأرض

كما تعمل أيضا على
تكثيف بخار الماء في الهواء

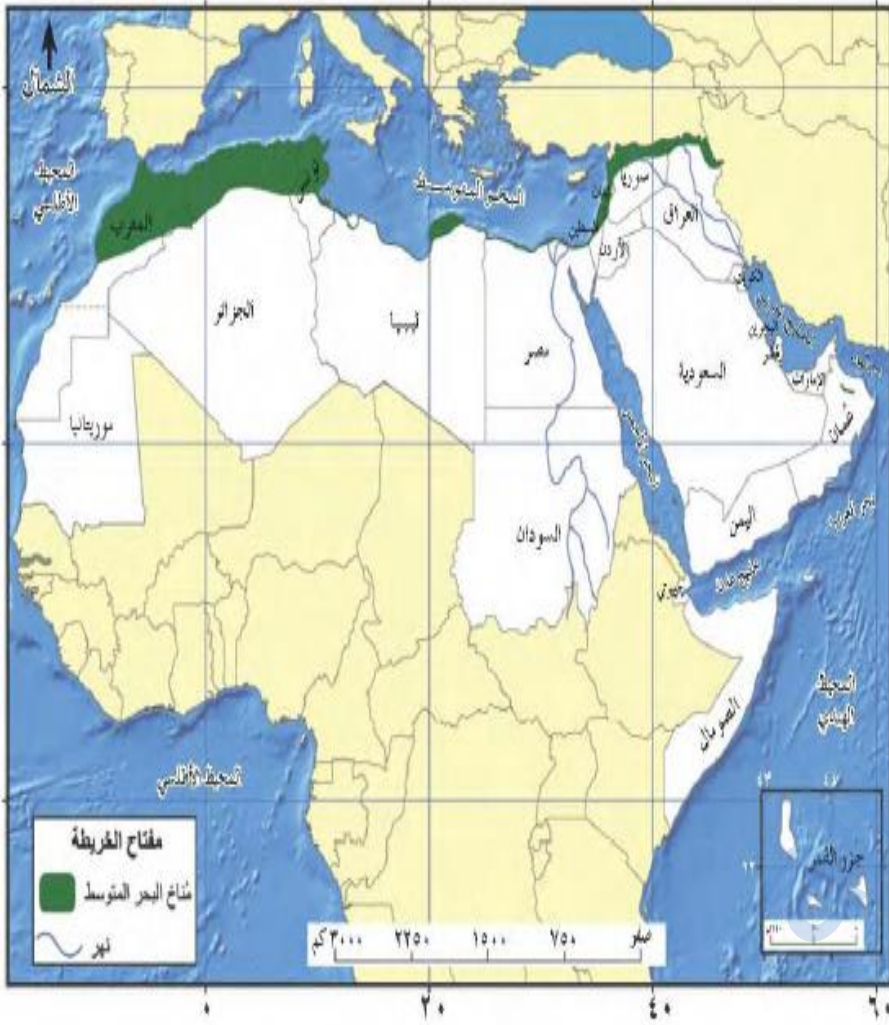
لذلك نلاحظ الاهتمام بمشاريع التشجير
وزيادة المساحات الخضراء في المدن والتجمعات السكانية

أنواع المناخ في الوطن العربي



خاص بقناة حمزة التعليمية

مناخ البحر المتوسط



الشكل (٢١) مناخ البحر المتوسط

يتميز مناخ البحر المتوسط بأنه

حار وجاف صيفا ومعتدل وممطر شتاء

وتتشارك الدول المطلة على سواحل البحر المتوسط في هذا المناخ .

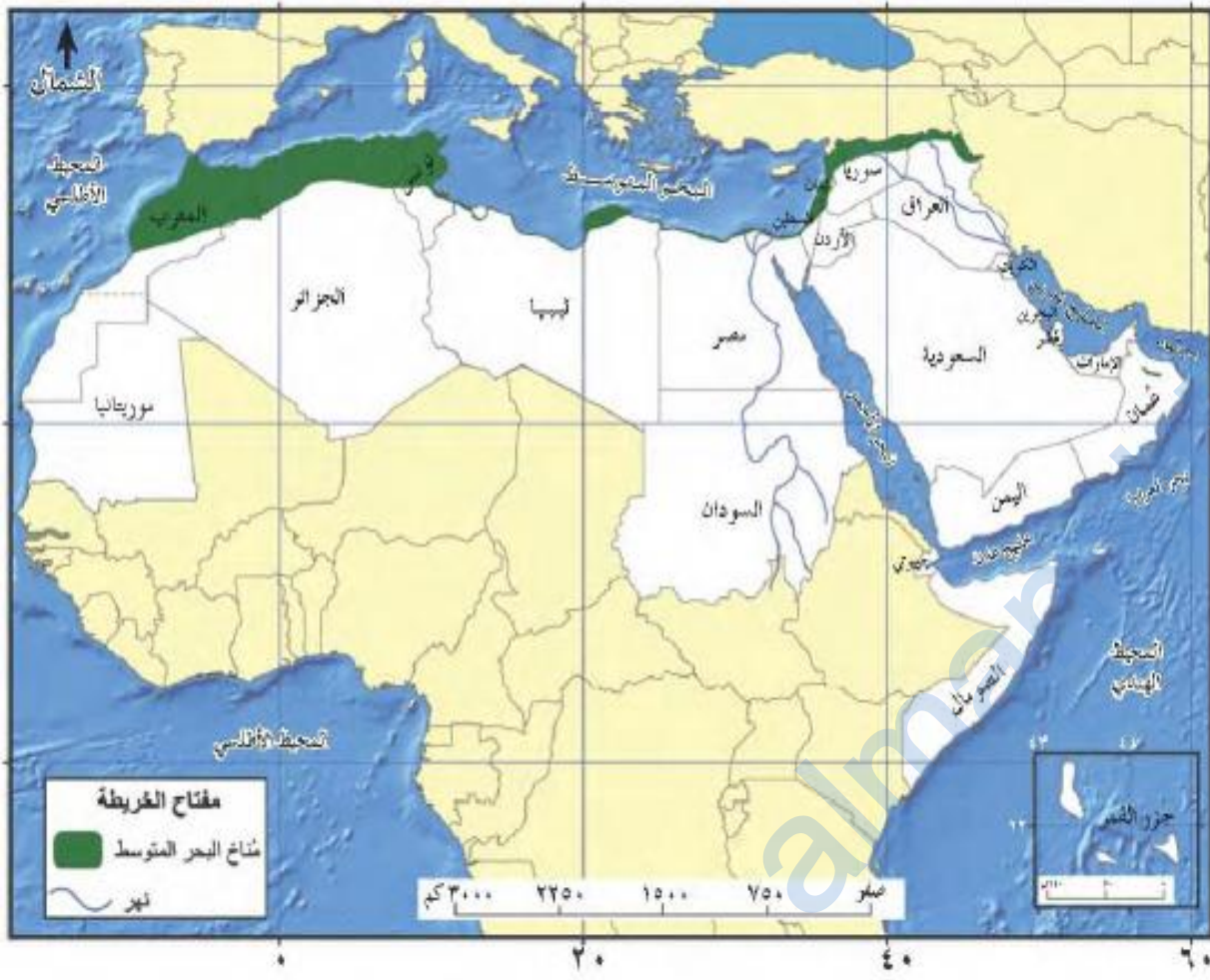
ويظهر في هذه الدول نمط الزراعة

الذي يعتمد على مياه الامطار في الري شتاء

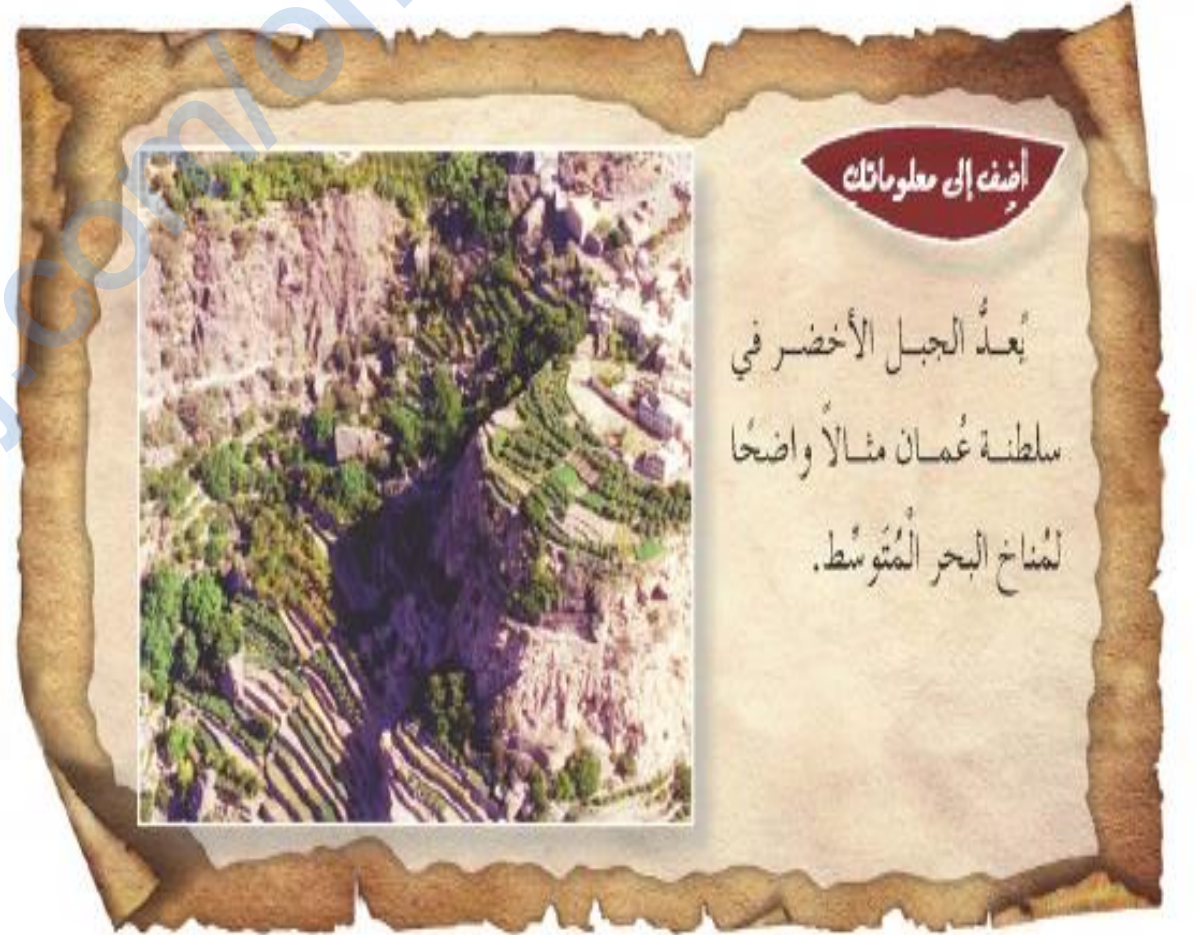
وتنتشر فيها زراعة

القمح والشعير والخضروات والفواكه

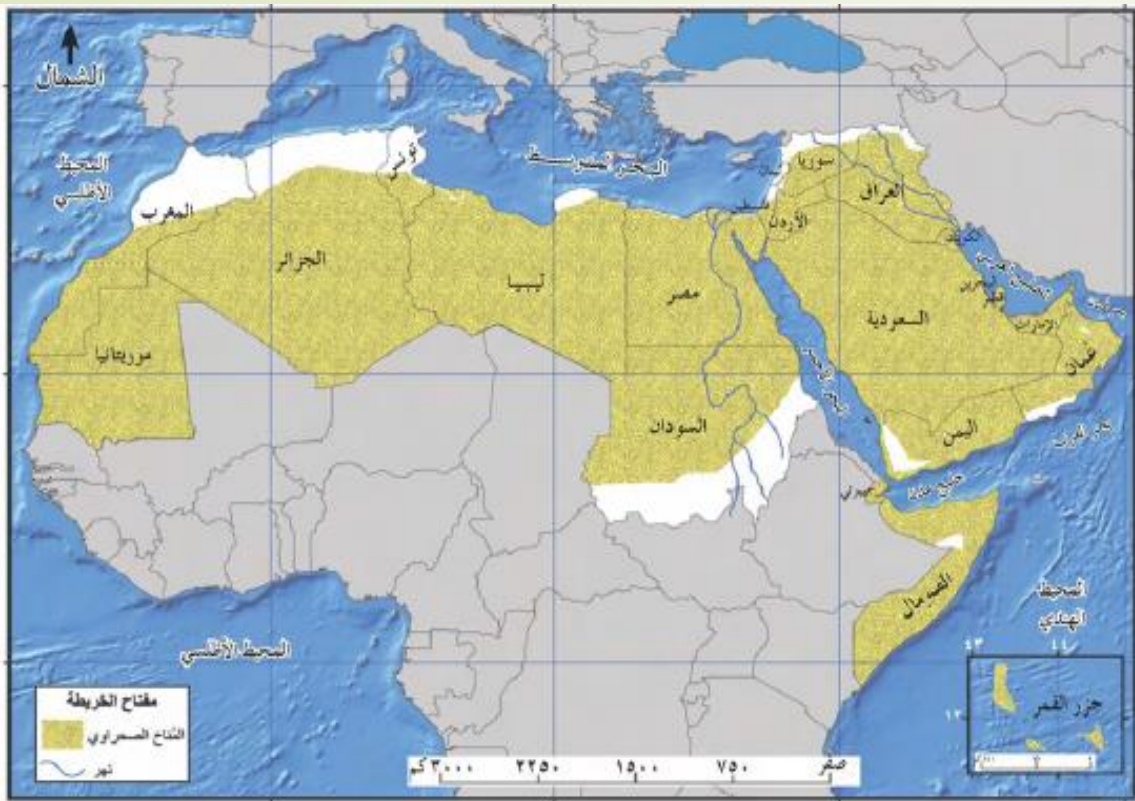
مناخ البحر المتوسط



الشكل (٢١) مناخ البحر المتوسط



المناخ الصحراوي



الشكل (٢٣) المناخ الصحراوي

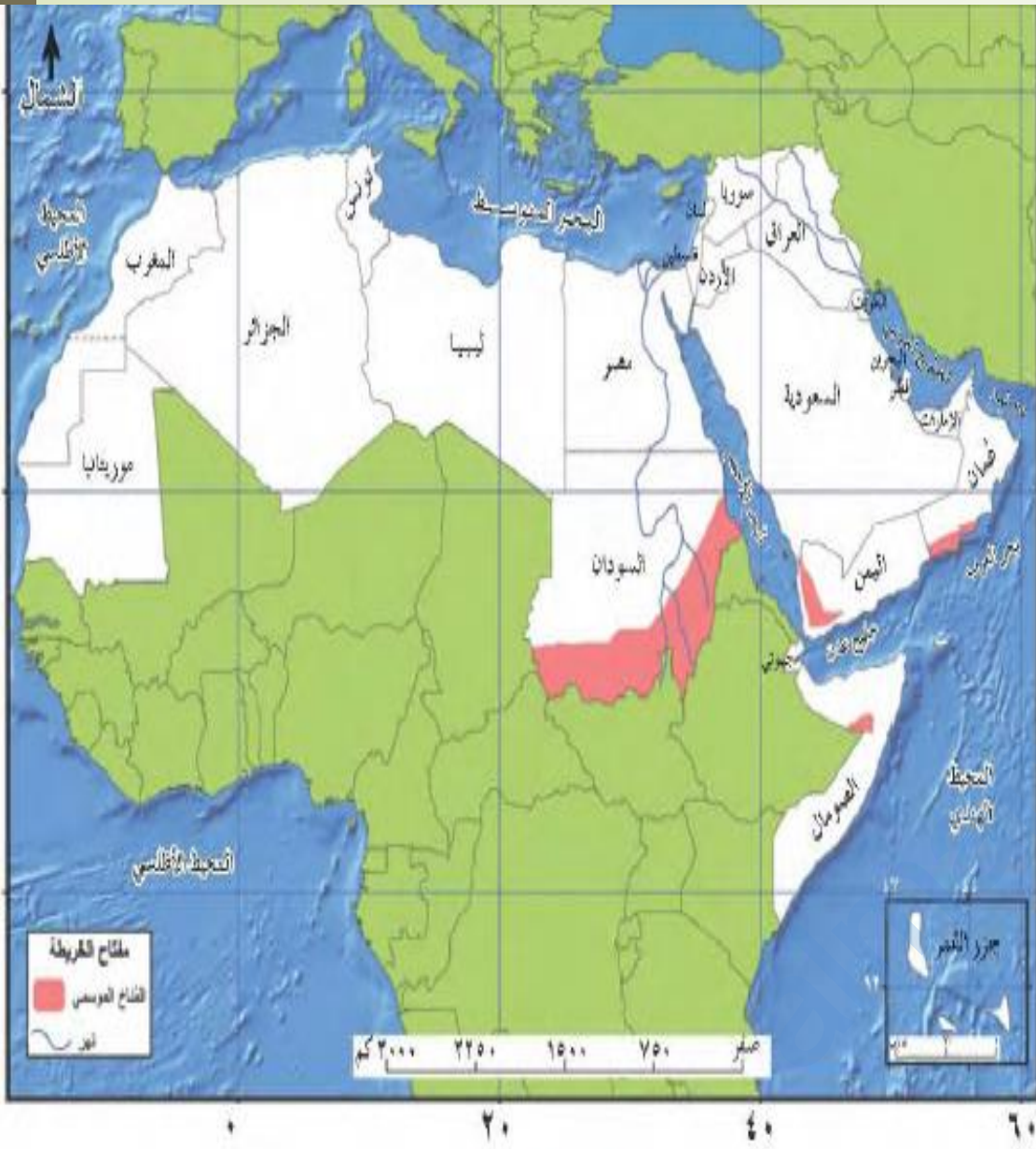
يغطي المناخ الصحراوي مساحات كبيرة من أراضي الوطن العربي ويتركز حول مدار السرطان ويتميز المناخ الصحراوي بارتفاع في

درجات الحرارة ومعدلات التبخر في فصل الصيف وانخفاض واضح في درجات الحرارة في فصل الشتاء ويغلب على الصحاري العربية الجفاف الشديد وقلة الامطار

ثالثًا المناخ الموسمي

يظهر المناخ الموسمي في مناطق **محدودة** من الوطن العربي مثل جبال ظفار في سلطنة عمان وهضبة اليمن وجبال عسير في السعودية ويتميز بحرارته **المعتدلة** نسبيًا في فصل الصيف مع ارتفاع معدلات سقوط الامطار بين شهري (يوليو وأغسطس) بسبب تأثير الرياح الموسمية

خاص بقناة حمزة التعليمية



الشكل (٢٤) المناخ الموسمي

ثالثًا المناخ الموسمي

ويسمى موسم هطول الأمطار صيفا على جبال

محافظة ظفار محليا باسم "الخريف"

حيث تكتسي الجبال بالأشجار

والأعشاب الخضراء

وتجذب المناظر الطبيعية الخلابة

والمناخ اللطيف الزوار من

داخل السلطنة وخارجها

