



## نواتجُ التَّعلِّمِ:

- يتعرَّفُ المفاهيمَ والمصطلحاتَ الواردةَ في الدرسِ.
- يتعرَّفُ الخصائصَ الجغرافيةَ (الطبيعيةَ والبشريةَ) لقاراتِ العالمِ القديمِ (قارةِ آسيا).
- يستنتجُ مظاهرَ الأنشطةِ الاقتصاديةِ لسكانِ قارةِ آسيا.
- يوضِّحُ أهمَّ أحداثِ التاريخِ الحديثِ والمعاصرِ لقارةِ آسيا.
- يقومُ بإعدادِ وتقديمِ عرضٍ توضيحيٍّ حولَ مواضيعٍ تتعلقُ بالدراساتِ الاجتماعيةِ والتربويةِ الوطنيةِ.

## الفكرةُ الرئيسيَّةُ

تعدُّ قارةُ آسيا أكبرَ قارَّاتِ العالمِ مساحةً وسكانًا، وتحتلُّ موقعًا هامًا ساهمَ في جعلها موطنًا للحضاراتِ القديمةِ والأجناسِ البشريةِ، وأدى كبرُ مساحتها واتساعها وامتدادها الشاسعِ إلى تنوُّعِ تضاريسها وأقاليمها المناخيَّةِ والنباتيَّةِ، واختلافِ توزيعِ سكَّانها من منطقةٍ إلى أخرى، وتنوعِ مواردها الطبيعيَّةِ وأنشطةِ سكَّانها الاقتصاديَّةِ التي أسهمتْ بشكلٍ كبيرٍ في الاقتصادِ العالميِّ، وشهدتْ قارةُ آسيا أحداثًا كُبرى أثَّرت على المجرى العالميِّ ورَسَمَ ملامحَ المُستقبلِ والنَّظامِ العالميِّ الجَدِيدِ.

## المفاهيمُ والمصطلحاتُ:

- أشباهُ الجزرِ.
- الإقليمُ.
- الكثافةُ العامَّةُ للسَّكانِ.
- الكشوفُ الجغرافيَّةُ.

## قيمٌ ومواطنَةٌ:

- التَّطوُّرُ الحضاريُّ.
- التَّعاونُ.
- العملُ.

## مخطَّطُ الدَّرسِ

### قارةُ آسيا.

- أولًا: آسيا طبيعيًّا.
- ثانيًا: آسيا بشريًّا.
- ثالثًا: آسيا تاريخيًّا.



# أولاً: آسيا طبيعياً

## الموقع والخصائص العامة:

آسيا تسمية قديمة جداً ومعناها الأرض المشمسة ذات الجو المعتدل الجميل، وتقدر مساحتها بحوالي (44.5) مليون كم<sup>2</sup>، فهي تمتد بين خطي طول (26 - 180) درجة شرقاً، وبين دائرتي عرض (12) درجة جنوباً إلى (83) درجة شمالاً، وتشرّف على مسطحات مائية مهمة، من أبرزها:

- المحيط الهادي.
- البحر الأحمر والبحر المتوسط.
- المحيط المتجمد الشمالي.
- المحيط الهندي.



خريطة آسيا

تعدُّ آسيا مهدَ الحضاراتِ مثل: (حضارة بلاد الرافدين - الحضارة الهندية - حضارة شبه الجزيرة العربية)، ومَهَبُظ الدياناتِ السماويةِ الثلاثِ، وأكبرَ قارَّاتِ العالمِ مساحةً وسكَّانًا. وتتنوَّعُ مظاهرُ السَّطحِ فيها نتيجةً لِكِبَرِ مساحتِها فهي تضمُّ أعلى قَمَّةٍ جَبَلِيَّةٍ في العالمِ (إفرست)، وبها أكثرُ جهاتِ العالمِ انخفاضًا (البحر الميت). وتتميَّزُ بسواحلِها المتعرجة، وتكثرُ بها المضائقُ والجزرُ وأشباهُ الجزرِ.



## التضاريس:

أدى اتساعُ القارَّةِ الآسيويةِ وامتدادُها الكبيرُ إلى تنوُّعِ مظاهرِ السَّطحِ فيها.

ألاحظُ الخريطةَ المجاورةَ وأتعرَّفُ على:

- **المرتفعات:** مثل: طوروس، زاجروس، عسير والحجاز، والهملايا التي تقعُ بها أعلى قَمَّةٍ جَبَلٍ في العالمِ وهي قَمَّةُ أفرست وارتفاعُها 8848 مترًا.

• **الهضاب:** تتعدُّ الهضابُ في قارَّةِ آسيا مثل: هضبة أرمينيا والأناضول، وهضبة الدكن، وهضبة شبه

الجزيرة العربية، وهضبة التبت التي تُعدُّ أعلى وأوسَعَ هضابِ العالمِ.

- **السهول:** وتنقسمُ إلى:

### → مفاهيم ومصطلحات

شبه الجزيرة: هي إحدى أشكال السطح الجغرافية، وهي امتداد لليابسة محاطة بالماء من ثلاث جهات.

فيضية: سهول تكونت بفعل فيضانات الأنهار، وأهمها سهول دجلة والفرات وسهول السند.

أنواع

السهول

ساحلية: مثل سهول سواحل المحيط الهندي، والهادي والخليج العربي وبحر عُمان.

• **الصَّحاري والكُتبان الرَّمليَّة:** تتعدُّ وتنوُّعُ الصَّحاري والكُتبانِ الرَّمليَّةِ وأهمُّها: صحراءُ الرُّبْعِ الخالي، وصحراءُ ثار في الهند، وصحراءُ جوبي بمنغوليا، وكذلك تنتشرُ الصَّحاري الجليديَّةُ في أقصى شمالِ القارَّةِ.



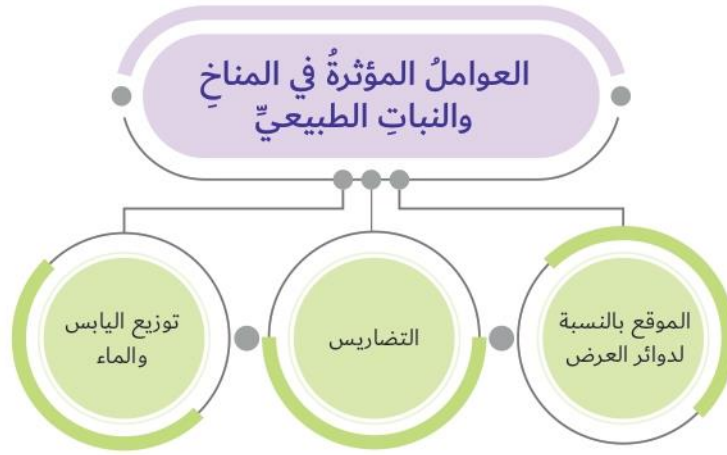
### مِنْ فِكْرِ قِيادَتِنَا

«إن الصحراء هي المساحة الأكبر وجودًا في جغرافيتنا والعنصر الأعمق تأثيرًا في تاريخنا الثقافي وحرابتنا الاجتماعيَّة، والمكوَّن الأكبر أثرًا في اقتصادنا، فهي مصدرُ المياه، ومستودعُ الثروات الطبيعيَّة، وحاضنة النباتات الرعوية والطبيَّة، إنَّها دارنا وحياتنا وهويتنا ومستقبلنا، هي أرضُ تنبُّصُ بالحياة».

صاحب السمو الشيخ خليفة بن زايد آل نهيان - رئيس دولة الإمارات العربيَّة المتَّحدة - حفظه الله.

## المناخ والنبات الطبيعي:

لأَساعِ مساحةِ قارّةِ آسيا أثرٌ كبيرٌ في اختلافِ مُناخِها ونباتِها الطبيعيّ، ومن أبرزِ العواملِ المؤثّرةِ في مُناخِ القارّةِ ونباتِها الطبيعيّ:



○ وتتنوعُ الأقاليمُ المناخيةُ في القارةِ، ومن أبرزها:

الأحظُ خريطةَ الأقاليمِ المناخيةِ في قارّةِ آسيا، وأتعرّفُ بعضًا منها:

■ **الإقليمُ الاستوائيُّ:** ويمتازُ بدرجاتِ الحرارة المرتفعةِ، والأمطارِ طولَ العامِ، وتنمو في هذا الإقليمِ الغاباتُ الاستوائيةُ الدائمةُ الخضرةُ، ومن أشجارِها: الماهوجنيّ والمَظاطِ والأبنوسِ.

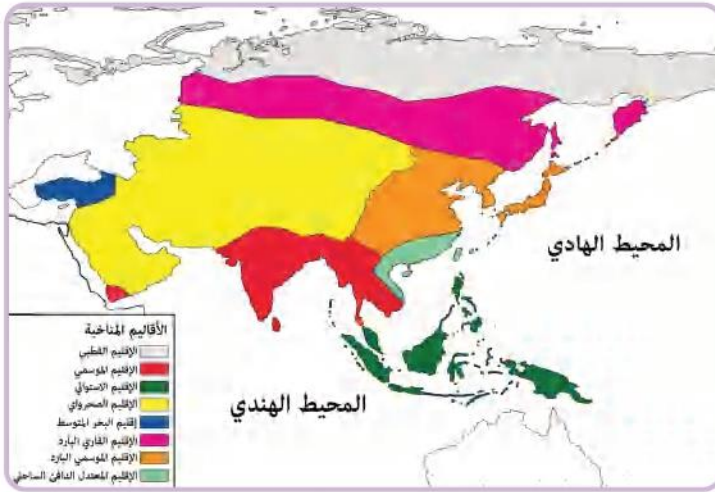
■ **الإقليمُ الموسميُّ:** ويمتازُ بدرجاتِ

الحرارة المرتفعةِ والأمطارِ الغزيرةِ صيفًا، كما في جنوبِ آسيا واليمنِ، بينما الشتاءُ جافٌ، عدا بعضَ المناطقِ التي تسقطُ بها الأمطارُ، مثلُ: جزرِ شرقِ آسيا ومن أشجارِها الساجُ والخيزرانُ.

■ **الإقليمُ الصحراويُّ الحارُّ:** ويمتازُ

بدرجاتِ الحرارة المرتفعةِ والأمطارِ النادرةِ، كما في صحراءِ شبه الجزيرة العربيةِ، وتنمو بها الأعشابُ الشوكيةُ والغافُ والتخيلُ.

■ **إقليمُ البحرِ المتوسطيِّ:** ويمتازُ بأنه حارٌّ وجافٌ صيفًا، دافئٌ ممطرٌ شتاءً. ويتمثلُ في سواحلِ دولِ بلادِ الشامِ وتركيا، ومن أشجارِها البَلوطُ والسنديانُ والأرزُ.



▷ الأقاليمُ المناخيةُ في قارةِ آسيا

## ثانياً: آسيا بشرياً

تعدُّ قارة آسيا أكثر القارات سكامًا ومهدَّ الحضارات القديمة عبر تاريخها، وقد أظهرت الحفريات أنَّ الإنسان استوطنَ فيها منذُ آلاف السنين. وبلغ عددُ سكام قارة آسيا عام 2020م (4.7) مليار نسمة.



عدد سكان آسيا (مليار نسمة)	العام
4.7	2020
3.9	2005
3.4	1995
2.8	1985
2.4	1975

المصدر:

(إدارة الأمم المتحدة للشؤون الاقتصادية والاجتماعية)

▶ تعداد سكان قارة آسيا بين عامي (1975-2020)

### العوامل المؤثرة في توزيع السكان



ويختلف توزيع السكان في قارة آسيا من دولة إلى أخرى ومن منطقة إلى أخرى نتيجةً لاختلاف العوامل الطبيعية والبشرية المؤثرة في توزيعهم.

تبلغ الكثافة العامة للسكان في قارة آسيا نحو (143) نسمة في الكيلومتر المربع الواحد، وقد أسهمت مجموعة من العوامل الطبيعية والبشرية في تركُّز وازدحام سكان آسيا في مناطق محددة من القارة مثل سهول الهند والصين.

### رافدٌ إثرائيٌّ

#### الكثافة العامة والنوعية (الإنتاجية)

يقصد بالكثافة العامة للسكان المجموع الكلي لعدد السكان مقسومًا على إجمالي المساحة الكلية للقارة أو الدولة، بينما تعطي الكثافة النوعية (الإنتاجية) صورةً حقيقيةً عن التوزيع الواقعي للسكان في العالم.

## الأنشطة البشرية:

أدى تنوع الموارد الطبيعية والبشرية في قارة آسيا إلى تنوع أنشطة السكان، ومن أبرزها:

- **الزراعة:** يعمل بها حوالي (47%) من إجمالي عدد سكان القارة، إذ تُعدّ من الأنشطة التقليدية فيها، ألاحظ الجدول وتعرّف أهم المحاصيل الزراعية والدول المنتجة لها:

المحصول	أهم الدول المنتجة	النسبة من الإنتاج العالمي
الأرز	الصين - إندونيسيا - بنجلاديش	95%
القمح	الصين - الهند - باكستان	69%
القطن	الهند - الصين - باكستان	71%
جوز الهند	إندونيسيا - الفلبين - الهند	83%
المطاط الطبيعي	تايلند - إندونيسيا	91%

### رافد إثرائي

بلغ الإنتاج العالمي من التمور 8.8 مليون طن عام 2019م، وتعد دولة الإمارات العربية المتحدة من أهم (5) دول في إنتاج وتصدير التمور عالمياً ، ودخلت الدولة موسوعة غينيس كأغنى دولة في زراعة النخيل بعدد وصل إلى أكثر من 40 مليون نخلة في عام 2009. تحتل جمهورية مصر العربية المركز الأول في الإنتاج العالمي للتمور بنسبة 18%، تليها المملكة العربية السعودية المركز الثاني عالمياً في إنتاج التمور بنسبة 17% بينما تحتل دولة الإمارات المركز الثالث بنسبة 14% علماً بأن زراعة أشجار النخيل توجد في المناطق الحارة الجافة صيفاً وذات الشتاء الدافئ



### الرعي وتربية الحيوان: تُعدّ

من المهن القديمة التي مارستها السكان نتيجة لتوافر مساحات شاسعة من المراعي. تمتلك قارة آسيا أعداداً كبيرة من الأبقار بنسبة (30%) من أبقار العالم، أما الأغنام فتمتلك منها قارة آسيا نحو (44%)، وتُعطى أنواعها كميةً لا بأس بها من الصوف المستخدم في

صناعة السجاد والملابس. كما تمتلك القارة أعداداً كبيرة من الماعز تصل إلى (60%)، والإبل (15%)، إضافةً إلى الخيول والدواجن.

### ■ الصناعة: تتوافر المقومات الطبيعية والبشرية

التي أدت إلى قيام الصناعة في القارة الآسيوية، ورغم ذلك يعمل بها (10%) من سكان القارة، وهذه النسبة تتباين من دولة لأخرى، حيث ترتفع في بعض الدول مثل هونغ كونغ (83%) واليابان (25%) بينما تنخفض في بعض الدول إلى أقل من (1%) مثل: التيبال.



## ومن أهمّ الصناعات الآسيوية:

- الصناعات الثقيلة، والكهربائية، والبتروكيماوية.
- صناعة المنسوجات، والصناعات الإلكترونية.

■ **التجارة:** وتتضمّن التجارة الداخلية والخارجية، فالتجارة الداخليّة محدودةً بين دولِ القارةِ بسببِ قلةِ طرقِ النقلِ والمواصلاتِ وتشابهِ الموادِّ الخامِّ بينَ معظمِ دولِ القارةِ. وقد أصبحتِ الصّينُ واليابانُ من أهمِّ الدُولِ الآسيويّةِ في التّجارةِ الدوليّةِ.

### رافدٌ إثرائيٌّ

#### مساهمة دولة الإمارات العربية المتحدة في التجارة الدولية

ارتفعت تجارة دولة الإمارات العربية المتحدة الخارجية غير النفطية بنسبة 4.4% لتصل إلى 1.6 تريليون درهم عام 2019م مقارنة بنحو 1.53 تريليون عام 2018م وفق بيانات الهيئة الاتحادية للتنافسية والإحصاء. وجاءت الصين في الصدارة باعتبارها الشريك التجاري الأول للدولة، ثم الهند، تليها المملكة العربية السعودية ثم الولايات المتحدة الأمريكية. وترجع الإنجازات الكبيرة للإمارات على صعيد التجارة الخارجية إلى امتلاك الدولة رؤية تنموية مستنيرة لبناء اقتصاد تنافسي عالمي متنوع قائم على المعرفة والابتكار..

## أهمّ الصادراتِ والوارداتِ الآسيوية:

### الصادرات:

الملابس، والحبوب، والتوابل، والنفط، والغاز الطبيعي، والسيارات، والأجهزة الكهربائية والإلكترونية، والموادّ الكيميائيّة، والسفن، والمطاط، والكاكاو، والشاي.

### الواردات:

النفط، الخامات المعدنية، القطن، الصوف.

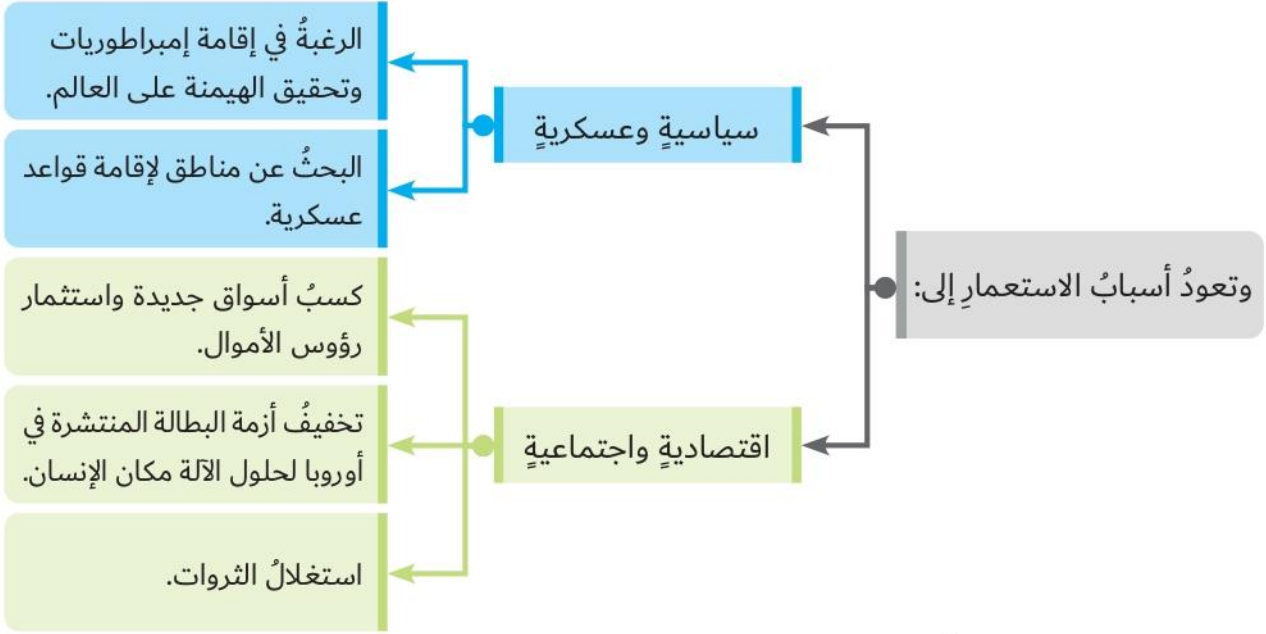
### النفط

### أربط بالعلوم

النفط مركّب كيميائيٌّ من أصلٍ عضويّ، ويعدُّ الكربون والهيدروجين من أهمّ مركّباته، وتنتج عن ترسّب بقايا الكائنات الحيّة النباتيّة والحيوانيّة البديّة والبحرية في قاع البحرِ خلالِ مئآتِ السنينِ للأرض، وأدى استمرارُ التّجمّع في قاع البحرِ إلى تضاغطِ بقايا الكائناتِ وتحليلِ الموادِّ العضويّةِ إلى مركّباتِ هيدروكربونيّة، واتّخذتِ شكلِ السائلِ النفطيّ.

## ثالثًا: آسيا تاريخيًا

تعرضت القارة الآسيوية للاستعمار الغربي، نتيجةً لحركة الكشوف الجغرافية، وظهرت حركة الاستعمار في قارة آسيا خلال القرن التاسع عشر وأوائل القرن العشرين، وسيطر الاستعمار على معظم قارة آسيا.



الأحظ خريطة آسيا، وأتعرف الدول والمناطق التي خضعت للاستعمار:

### → مفاهيم ومصطلحات

الكشوف الجغرافية: هي محاولات الدول الأوروبية الكشف عن مناطق جديدة على سطح الأرض رغبة منها في التوسع واستغلال الثروات الاقتصادية.



- ..... البريطانيّ.
- ..... الفرنسيّ.
- ..... الروسيّ.
- ..... الدولُ المستقلّة.



## من أبرز الأحداث التاريخية التي تعرضت لها قارة آسيا:

1932	استقلال العراق من جانب بريطانيا.
1947	انقسام شبه القارة الهندية إلى جمهورية الهند وجمهورية باكستان.
1949	تأسيس جمهورية الصين بعد انسحاب القوات اليابانية من المناطق التي كانت تحتلها فيها.
1950	اجتياح كوريا الشمالية لكوريا الجنوبية.
1968	إعلان بريطانيا عزمها سحب قواتها من منطقة الخليج العربي.
1971	انفصال باكستان الشرقية وإعلان قيام بنجلاديش.
1971	إعلان قيام دولة الإمارات العربية المتحدة.
1989	انسحاب القوات السوفيتية من أفغانستان.
1990	الغزو العراقي لدولة الكويت.

## أولاً الفهم والاستيعاب

→ أصوغُ تعريفاً مناسباً للمفاهيم والمصطلحات الآتية:

- الكثافةُ العامّةُ للسكان: لمجموع الكلي لعدد السكان مقسوماً على إجمالي المساحة الكلية للقارة أو الدولة
- الإقليم: عبارة رقيقة من الأرض تنسم بخصائص معينة تميزها عما يجاورها من أقاليم أخرى.
- الكشوف الجغرافية: هي محاولات الدول الأوروبية استكشاف مناطق جديدة على سطح الأرض رغبة منها في التوسع واستغلال الثروات الاقتصادية

→ أجب عما يلي:

- أسجلُ خاصيتين من خصائص وملامح قارة آسيا العامّة.
  - آسيا مهد الحضارات مثل حضارة بلاد الرافدين والحضارة الهندية وحضارة شبه الجزيرة العربية | مهبط الديانات السماوية
  - تنوع مظاهر السطح
- أسجلُ اثنين من الأسباب السياسية والعسكرية التي ساعدت على ظهور الحركة الاستعمارية في قارة آسيا.
  - الرغبة في إقامة إمبراطوريات وتحقيق الهيمنة على العالم
  - كسب أسواق جديدة واستثمار رؤوس الأموال

→ أستكملُ المخطط الذهني التالي:

