

## المعلم الالكتروني الشامل- منهاج الأردن ٢٠٢٤ - ٢٠٢٥

### السكان في الوطن العربي

#### موقع الوطن العربي أولا



سُمي الوطن العربي بهذا الاسم نسبة إلى اللغة العربية.

يُحيط بالعرب والخليج العربي شرقاً المحيط الأطلسي غرباً إلى يمتد من موقع الوطن العربي و البحر المتوسط شمالاً حتى الصحراء الكبرى وسط إفريقيا والمحيط الهندي وخليج عدن جنوباً

( دولة عربية 22) يقسم الوطن العربي إلى قسمين

دول عربية تقع في قارة آسيا ( ١٢ دولة ) - 1-

اليمن الكويت سلطنة عمان قطر البحرين الإمارات السعودية العراق سوريا لبنان فلسطين الأردن

دول عربية تقع في قارة إفريقيا ( ١٠ دول ) - 2-

جزر القمر جيبوتي الصومال السودان مصر تونس موريتانيا ليبيا المغرب الجزائر

#### النمو السكاني في الوطن العربي ثانياً

بلغ عدد سكان العالم أكثر من ٧ مليارات نسمة

بلغ عدد سكان الوطن العربي ( ٣٧٠ ) مليون نسمة عام ٢٠١٣ أي ما نسبته ( ٥ % ) من عدد سكان العالم

يتوزع سكان الوطن العربي على ٢٢ دولة مستقلة

معدل نمو سكاني مرتفع

ارتفاع عدد أفراد الأسرة

( 1950 - 2013 ) من خلال الجدول صفحة (١٩) الجدول (٣-١) خلال الفترة

## المعلم الالكتروني الشامل- منهاج الأردن ٢٠٢٤ - ٢٠٢٥

## المعلم الالكتروني الشامل- منهاج الأردن ٢٠٢٥ - ٢٠٢٤

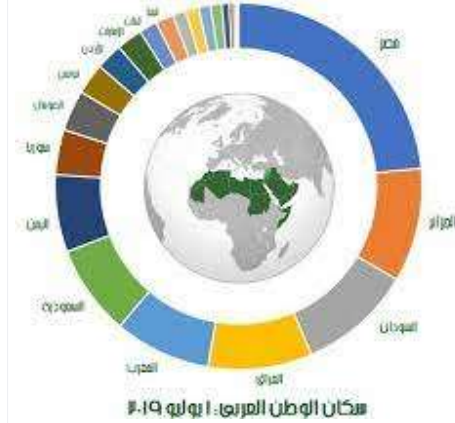
السنة	العدد ( بالمليون )
1950	74,4
1980	170
1994	237
2000	284
2005	321
2010	345
2013	370

### نستنتج ما يلي

- بلغ عدد سكان الوطن العربي عام ١٩٥٠ ما يقارب ( ٧٤,٤ ) مليون نسمة \*\*
- أصبح عدد سكان الوطن العربي عام ٢٠١٣ ما يقارب ( ٣٧٠ ) مليون نسمة \*\*
- تضاعف عدد سكان الوطن العربي ثلاث مرات خلال الفترة ١٩٥٠ - ٢٠١٣ \*\*

### نلاحظ من الشكل المرفق ما يلي

أكبر الدول العربية سكانا هي .... ( مصر , الجزائر , السودان , العراق )



أقل الدول العربية سكانا هي .... ( جزر القمر , جيبوتي , البحرين , قطر , الكويت )

تصنيف الدول العربية إلى الفئات التالية / حسب عدد السكان

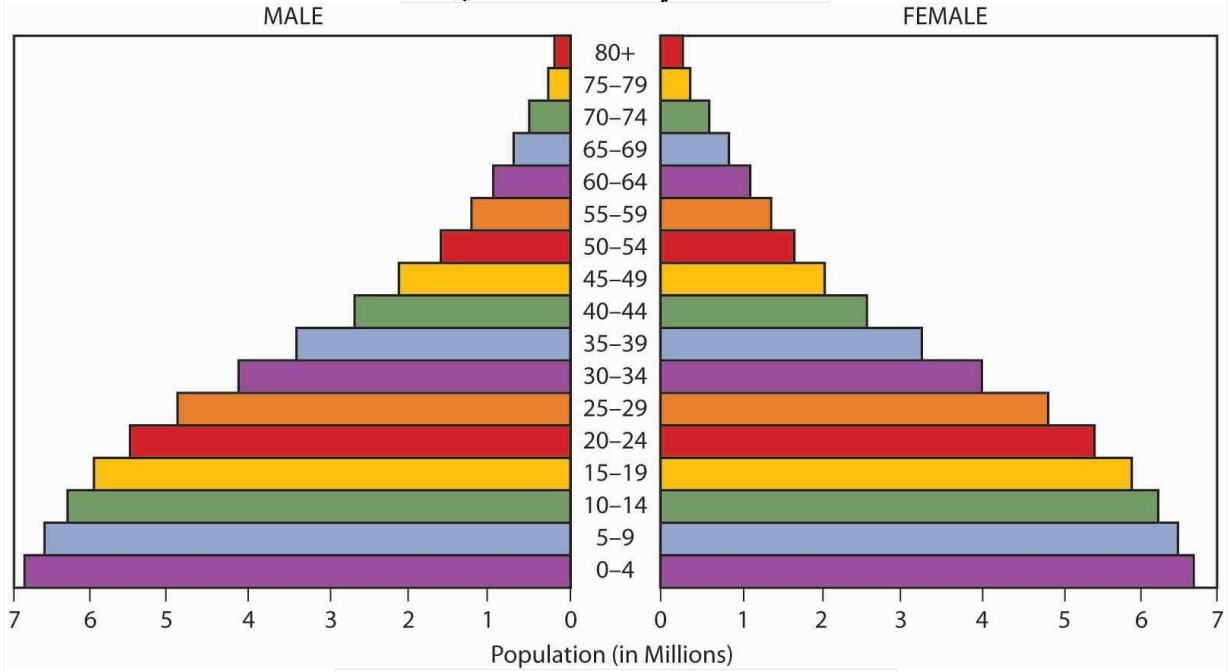
أقل من ( ١٠ ) مليون نسمة	ما بين ( ١٠ - ٢٠ ) مليون نسمة	أكثر من ( ٢٠ ) مليون نسمة
الأردن	لبنان	مصر
الإمارات	الصومال	الجزائر

## المعلم الالكتروني الشامل- منهاج الأردن ٢٠٢٥ - ٢٠٢٤

## المعلم الالكتروني الشامل- منهاج الأردن ٢٠٢٥ - ٢٠٢٤

السودان	تونس	ليبيا
العراق		فلسطين
السعودية		سلطنة عمان
اليمن		موريتانيا
سوريا		الكويت . قطر
		البحرين , جيبوتي
		جر القمر

### التركيب النوعي والتركيب العمري ثالثا



- يشير الهرم السكاني في الوطن العربي إلى ما يلي

1- اتساع قاعدة الهرم الذي يشبه شجرة السرو

2- تضيق قمة الهرم

- من خلال الشكل السابق نستنتج ما يلي

الجهة اليمينية من الهرم تمثل الإناث والجهة الشمالية تمثل الذكور

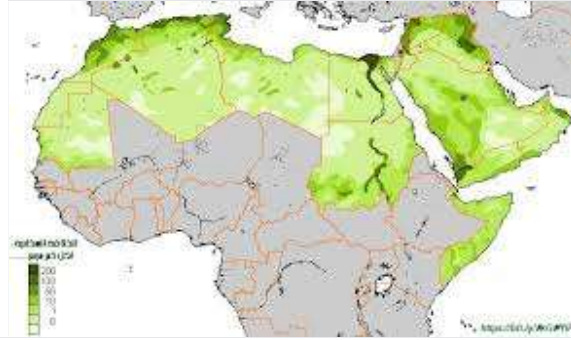
قاعدة الهرم تمثل فئة الأطفال وهي واسعة مما يدل على ارتفاع معدلات المواليد والأطفال دون سن الـ ١٥

تضيق القمة مما يدل على انخفاض نسبة الفئة العاملة وكبار السن

رابعا الكثافة السكانية في الوطن العربي

## المعلم الالكتروني الشامل- منهاج الأردن ٢٠٢٥ - ٢٠٢٤

## المعلم الالكتروني الشامل- منهاج الأردن ٢٠٢٥ - ٢٠٢٤



- ترتفع الكثافة السكانية للوطن العربي في المناطق التالية

- 1- السهول الساحلية (السهول المطلة على البحر المتوسط والمحيط الأطلسي)
- 2- السهول الفيضية عند أودية الأنهار (نهر النيل ونهري دجلة والفرات)،

تتباين الكثافة السكانية وتقل في المناطق التالية

- 1- المناطق الصحراوية ( الصحراء الشرقية والغربية في مصر )
- 2- المناطق الجبلية العالية مثل ( جبال أطلس والبحر الأحمر الشرقية والغربية )

العوامل المؤثرة في الكثافة السكانية في الوطن العربي

1- مظاهر السطح ( التضاريس )

2- الظروف المناخية

3- توافر الموارد المائية والاقتصادية

توزع السكان بشكل غير منتظم سبب المشكلات السكانية في الوطن العربي

1- تضخم المدن العربية وازدحامها

2- تراجع مساحة الأراضي الزراعية

3- صعوبة حركة المواصلات والنقل

4- نقص الخدمات في الريف

5- حرمان مناطق واسعة من الاستثمار

## المعلم الالكتروني الشامل- منهاج الأردن ٢٠٢٥ - ٢٠٢٤